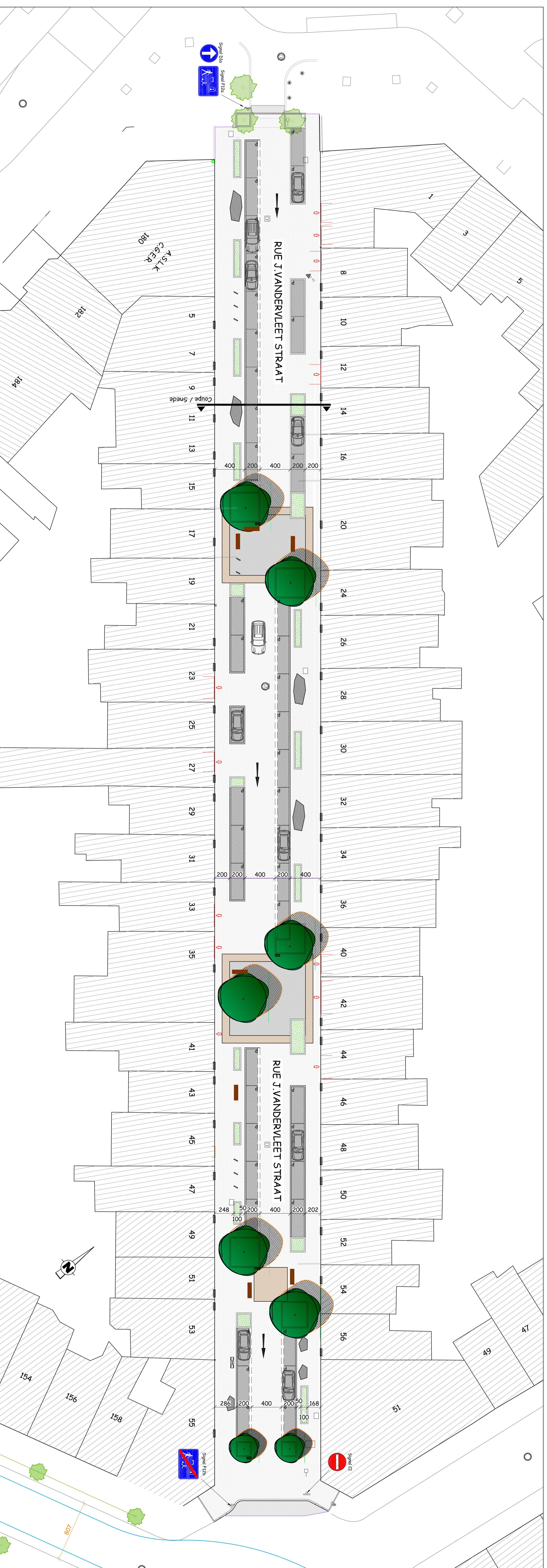
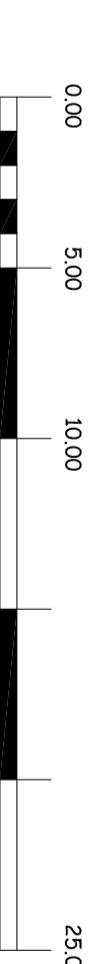


Plan terrier / Grondplan

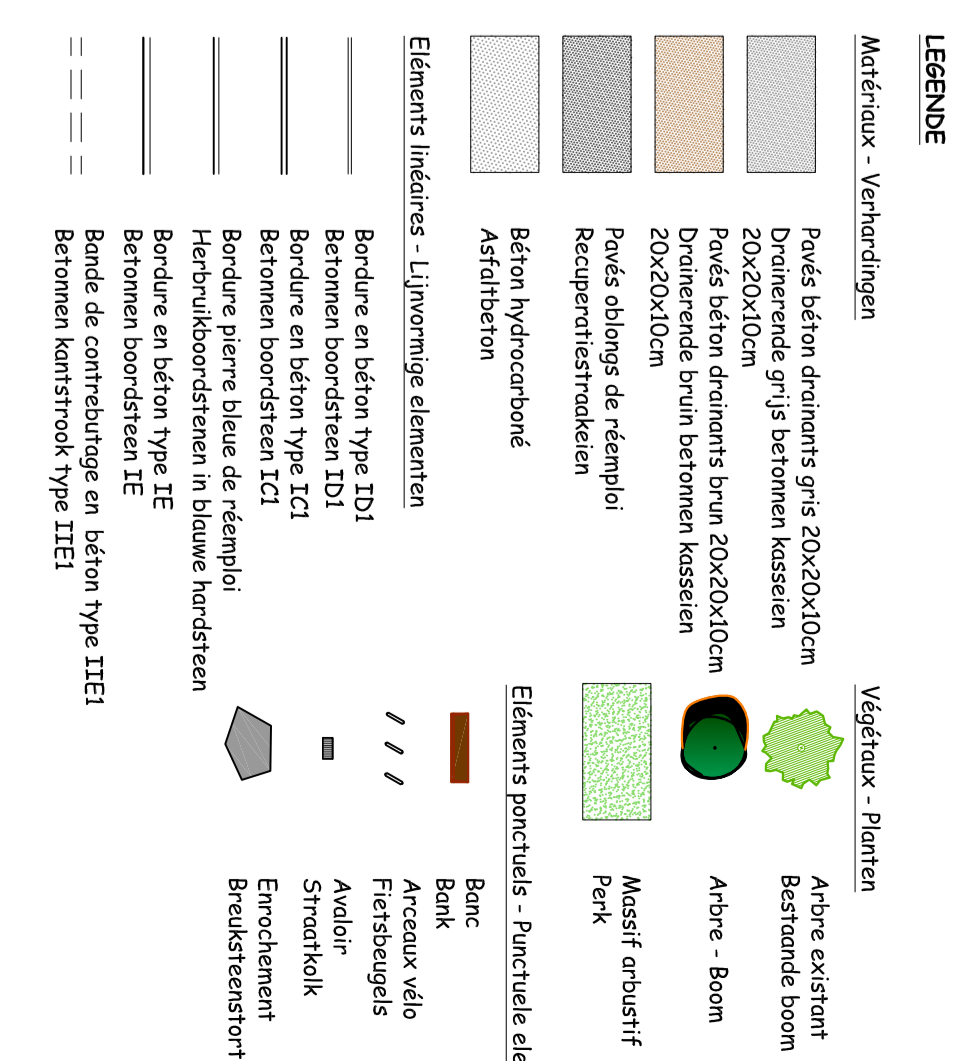
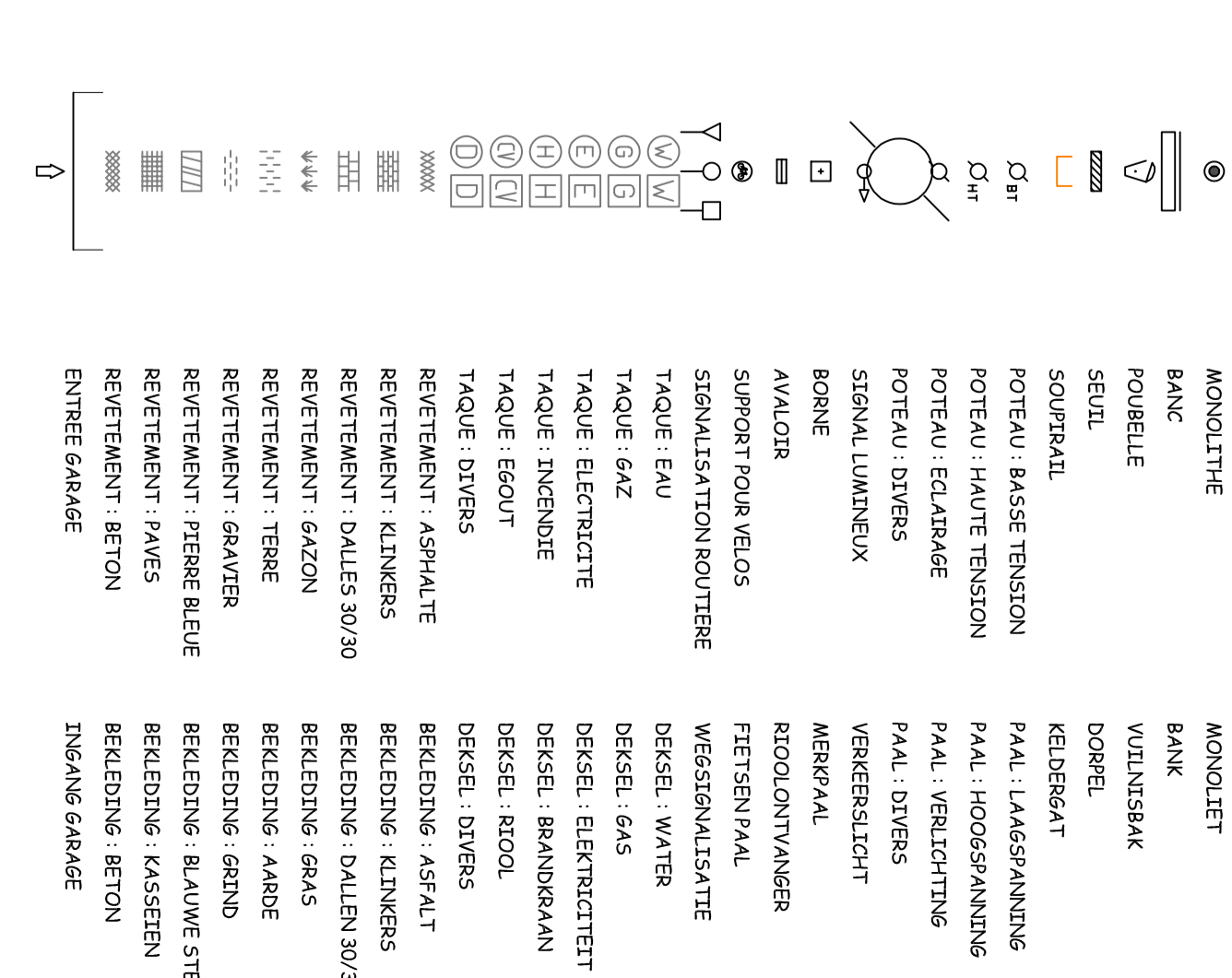
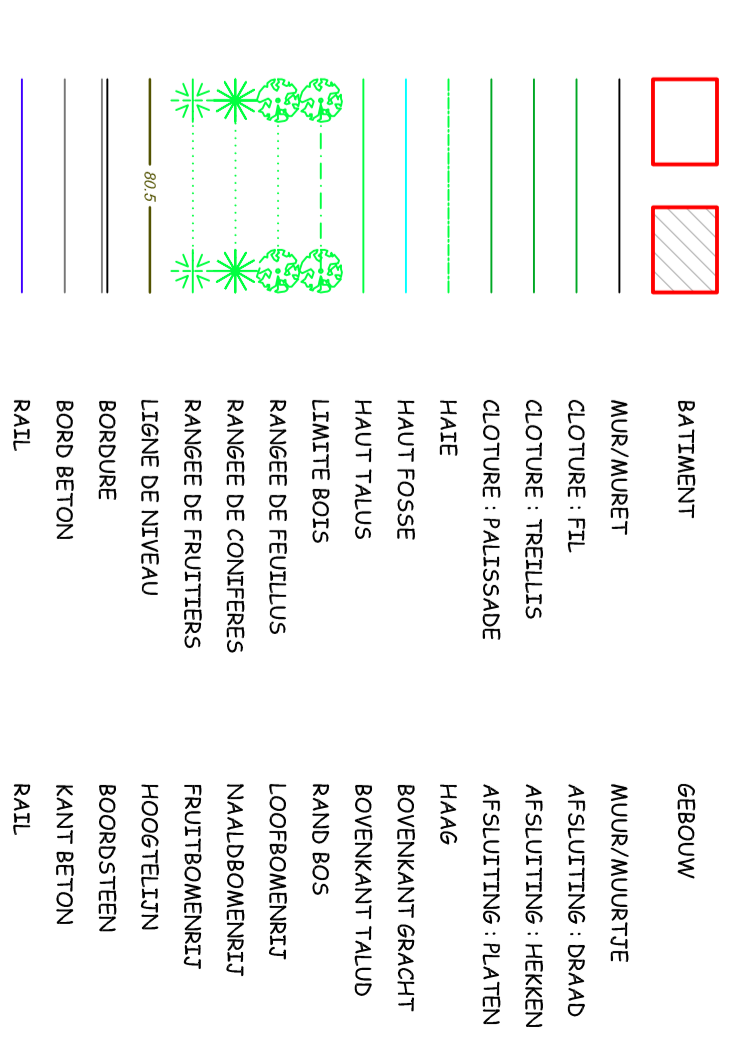
Echelle / Schaal : 1/250

STATIONNEMENT - PARKEREN : 46 P
ARBE - BOOM : 8
MASSIF ARBUSTIF - PERK = 60 m²

Echelle/Schaal : 1/250

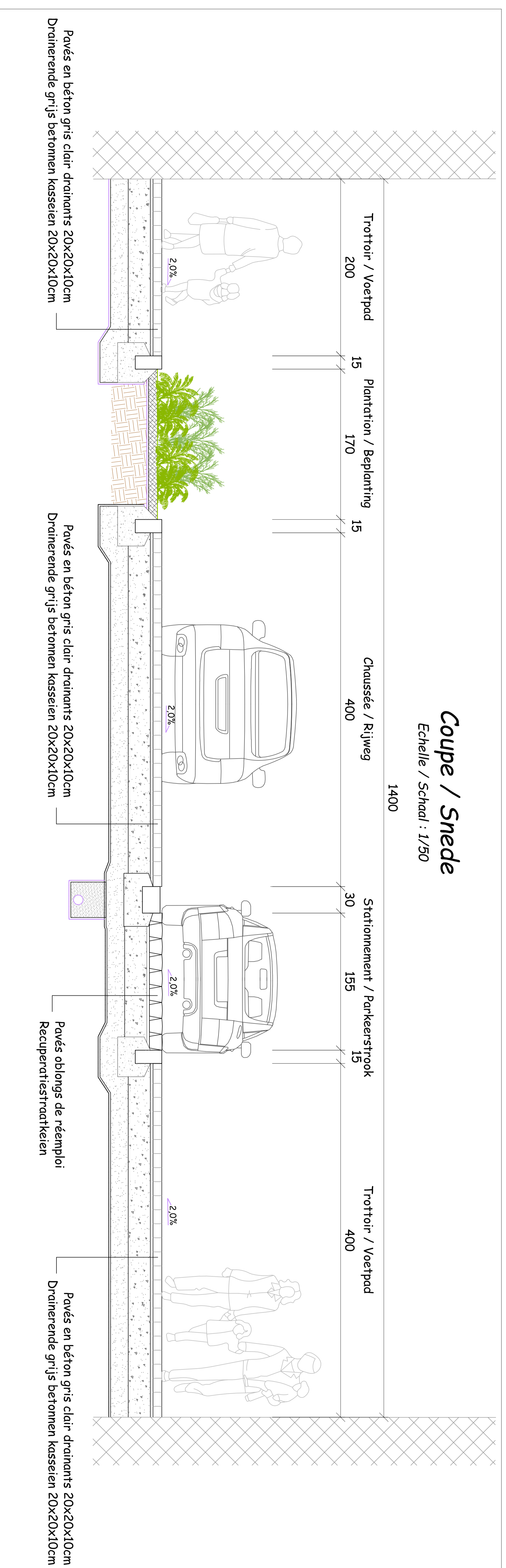


LEGENDE



Coupe / Snede

Echelle / Schaal : 1/50



Pavés oblongs de réemploi
Recupératiestroatkeien

REGION BRUXELLES CAPITALE

BRUSSELS HOOFDSTEDELIJK GEWEST

Raouor' adjudicateur / Opdrachtgever:
Administration Communale de Jette
Gemeentelijke Overheid van Jette
Service Technique de l'Aménagement Urbain
Technische dienst voorde Stedenbouw

Le secrétaire communal / De gemeentesecretaris
Le Bourgmestre / De Burgemeester

8. BOEDERS
Auteur du Projet / Ontwerper van het Project :
H. DOUVEN

c* PROJECT
SITUATION EXISTANTE DES ANNEES 1983-1980
PLANS ENREGISTRÉS EN 1983-1980
COUPE
Consultant : info@c2project.be

10
1/250
REMISE DE PRIX / PRIJS AANVRAG
Rénègement de la rue J. Vanderveleet
Herinrichting J. Vanderveleestraat

INDICE	DATE/DOEM	MODIFICATIONS / WIJZIGINGEN
A	29/11/2019	Suite à la réunion du 28/11/2019
B
C
D
E
F

Source : Jette
Oorsprong : Jette

Dessiné par : Gestelvierd door :
Ting F. Decoster